

# **PREDLOG SPREMEMB ODLOKA O KATEGORIZACIJI OBČINSKIH CEST V OBČINI HRPELJE-KOZINA**

NAROČNIK  
Občina Hrpelje-Kozina  
Reška cesta 14  
6240 Kozina

IZVAJALEC  
REALIS, d.o.o.  
Ljubljanska cesta 33  
1236 Trzin

MAREC, 2026

## KAZALO

<b>1. OSNOVNI PODATKI .....</b>	<b>3</b>
1.1. NAROČNIK .....	3
1.2. IZVAJALEC.....	3
<b>2. PODLAGE ZA KATEGORIZACIJO OBČINSKIH CEST .....</b>	<b>4</b>
2.1. PREDPISI .....	4
2.2. VELJAVNI OBČINSKI AKTI.....	4
<b>3. PREKATEGORIZACIJE CEST .....</b>	<b>Napaka! Zaznamek ni definiran.</b>
<b>5. TABELA SPREMEMB DOLŽIN ODSEKOV .....</b>	<b>6</b>
<b>6. SPREMEMBA DOLŽIN KATEGORIZIRANIH OBČINSKIH CEST .....</b>	<b>6</b>

## 1. OSNOVNI PODATKI

### 1.1. NAROČNIK

<b>Ime</b>	Občina Hrpelje - Kozina
<b>Naslov</b>	Reška cesta 14, 6240 Hrpelje-Kozina
<b>Matična številka</b>	5883032
<b>Županja</b>	Saša Likavec Svetelšek
<b>Odgovorna oseba za izvedbo projekta</b>	Alenka Pečar
<b>Elektronska pošta</b>	<a href="mailto:alenka.pecar@hrpelje-kozina.si">alenka.pecar@hrpelje-kozina.si</a>
<b>Telefon</b>	05 620 53 60
<b>Davčna številka</b>	SI 96355557

### 1.2. IZVAJALEC

<b>Ime</b>	REALIS informacijske tehnologije, d.o.o.
<b>Naslov</b>	Ljubljanska cesta 33, 1236 Trzin
<b>Matična številka</b>	1304020
<b>Direktor</b>	Luka Krevs
<b>Odgovorna oseba za izvedbo projekta</b>	Jaka Šimnovec
<b>Elektronska pošta</b>	<a href="mailto:jaka.simnovec@realis.si">jaka.simnovec@realis.si</a>
<b>Telefon</b>	(05) 90 90 237
<b>Davčna številka</b>	SI 32400306

## **2. PODLAGE ZA KATEGORIZACIJO OBČINSKIH CEST**


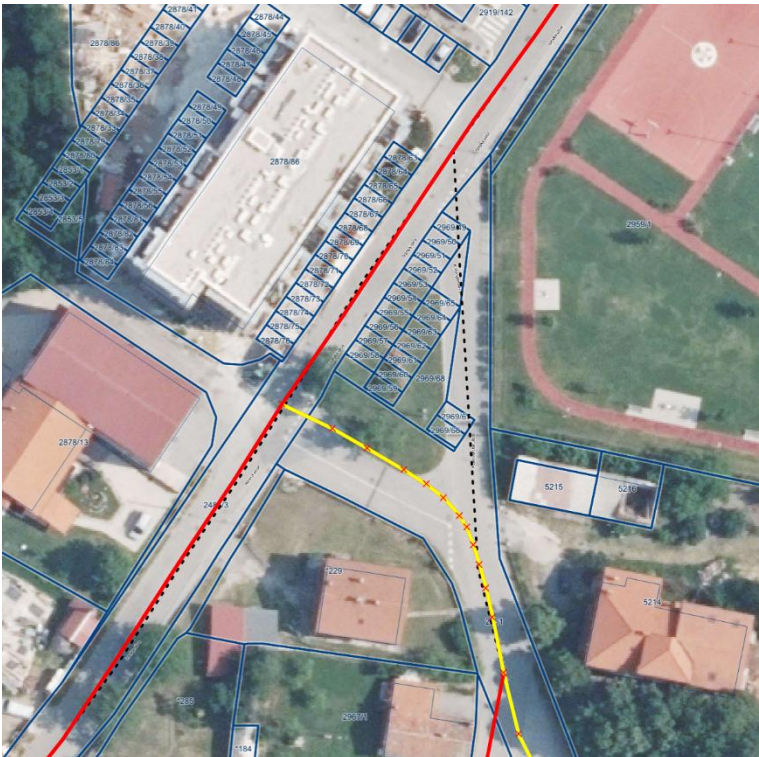
### **2.1. PREDPISI**

- Zakon o cestah / ZCes-2 (Uradni list RS, št. 132/22, 140/22 – ZSDH-1A, 29/23 in 78/23 – ZUNPEOVE).
- Uredba o merilih za kategorizacijo javnih cest (Uradni list RS, št. 49/97, 113/09, 109/10 – ZCes-1 in 132/22 – ZCes-2).
- Pravilnik o načinu označevanja javnih cest in o evidencah o javnih cestah in objektih na njih (Uradni list RS, št. 6/24).
- Navodilo občinam za pripravo dopolnitev ali spremembo odloka o kategorizaciji občinskih javnih cest (NA 0039/R3).

### **2.2. VELJAVNI OBČINSKI AKTI**


- Statut Občine Hrpelje - Kozina (Uradni list RS, št. 51/15).
- Odlok o kategorizaciji občinskih cest v Občini Hrpelje - Kozina (Uradni list RS, št. 6/21).
- Odlok o spremembah in dopolnitvah Odloka o kategorizaciji občinskih cest v Občini Hrpelje – Kozina (Uradni list RS, 60/22).
- Odlok o spremembah in dopolnitvah Odloka o kategorizaciji občinskih cest v Občini Hrpelje-Kozina (Uradni list RS, 98/2024).
- Odlok o spremembah in dopolnitvah Odloka o kategorizaciji občinskih cest v Občini Hrpelje-Kozina (Uradni list RS, 73/2025).
-

### 3. SPREMEMBA KATEGORIZACIJE

	<p><b>JP 562201</b></p> <p>Odsek JP 562201 se skrajša.</p> <p>Ker je obsek medobčinski, se sosednjo Občino Divača in Občino Pivko obvesti o izvedeni spremembi.</p> <p>Stara dolžina odseka: <b>1.241 m</b> Nova dolžina odseka: <b>79 m</b></p>
	<p><b>JP 625241</b></p> <p>Zaradi preureditve križišča v naravi se ustrezno s spremembo popravi zaris osi odseka JP 625241.</p> <p>Preureditev križišča še ni vidna iz ortofoto posnetkov.</p> <p>Stara dolžina odseka: <b>251 m</b> Nova dolžina odseka: <b>229 m</b></p>



#### 4. NOVA KATEGORIZACIJA

	<b>JP 625532</b>
	Kategorizira se odsek JP 625532.
Dolžina odseka: <b>217 m</b>	

#### 5. TABELA SPREMEMB DOLŽIN ODSEKOV

Odsek	Stara dolžina [m]	Razlika [m]	Nova dolžina [m]
562201	1.241	-1.162	79
625241	251	-22	229

#### 6. SPREMEMBA DOLŽIN KATEGORIZIRANIH OBČINSKIH CEST

V spodnji preglednici so prikazane dolžine kategoriziranih občinskih cest po kategorijah med veljavnim Odlokom in predlogom novega Odloka.

Kategorija	Veljavni odlok [m]	Predlog odloka [m]	Razlika [m]
lokalne ceste - LC	26.812	26.812	0
javne poti - JP	108.800	107.833	-967
<b>SKUPAJ</b>	<b>135.612</b>	<b>134.645</b>	<b>-967</b>